








Legende

-  Förderbrunnen
-  L2 (Quartär)
-  L5 (Obere Braunkohlensande)
-  L6 (Untere Braunkohlensande)
-  Fließgewässer

 HAMBURG WASSER			Hamburger Wasserwerke GmbH Billhorner Deich 2 · 20539 Hamburg		Abteilung W 1 Anlagen- management
	Datum	Name	<div>0124 km</div> 		Maßstab
Gezeichnet	19.05.2025	Hageböke			1:100.000
Bearbeitet	19.05.2025	Neubauer			
Geprüft	19.05.2025	Neubauer			
Beweissicherung Wasserwerk Nordheide Übersichtslageplan Beweissicherungsmessstellen Land- und Forstwirtschaft					Anlage Nr. 18